






## ÚZEMNÍ STUDIE PLOCHY Č. 1 LOKALITA "POD TRATÍ"



Hlavní projektant Ing. Jan Harašta, CSc	Projektant Ing. Jan Harašta, CSc	Vypracoval Mgr. David Skýba	Technická kontrola Ing. Jan Harašta, CSc	 <b>Ing. Jan Harašta, CSc.</b> Rolencova 73, 620 00 Brno IČO: 114 78 624, DIČ CZ480204461 tel.: 737 605 942, e-mail: projekce@harašta.cz
				
Pořizovatel: MĚSTSKÝ ÚŘAD ÚJEZD U BRNA Stupeň: ÚZEMNÍ STUDIE Obsah výkresu: <b>ZÁKRES DO LETECKÉ FOTOGRAFIE</b>			Měřítko: <b>1:5000</b>	Výkres číslo: <b>09</b>