







**ZMĚNA Č. 1 ÚZEMNÍHO PLÁNU
ÚJEZD U BRNA**
výkres pořadí změn v území
(etapizace)

JEVY INFORMATIVNÍ

-  hranice správního území obce
-  výškopis

JEVY SCHVALOVANÉ

STANOVENÍ POŘADÍ ZMĚN V ÚZEMÍ (ETAPIZACE)

-  I. etapa - ke zrušení
-  II. etapa - ke zrušení
-  III. etapa - ke zrušení
-  označení plochy změn se zrušenou etapizací

90

ZMĚNA Č. 1 ÚP ÚJEZD U BRNA

NÁVRH PRO SPOLEČNÉ JEDNÁNÍ (§ 50 SZ)

POŘIZOVATEL	Městský úřad Újezd u Brna
PROJEKTANT	Ing. Eduard Žaluda
ZHOTOVITEL	ŽALUDA, projektová kancelář
AUTORSKÝ KOLEKTIV	Ing. Eduard Žaluda, Ing. Miroslav Vrtiška, Ing. arch. Alena Švandelíková, Ing. arch. Rostislav Aubrecht, Mgr. Michal Bobr, Bc. Michal Toman

VÝKRES POŘADÍ ZMĚN V ÚZEMÍ (ETAPIZACE)	VÝKRES Č.	4	PARÉ		DATUM	VII/2020
					MĚŘÍTKO	1 : 5 000