




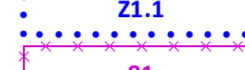

ZMĚNA Č. 1 ÚZEMNÍHO PLÁNU ÚJEZD U BRNA hlavní výkres

JEVY INFORMATIVNÍ





-  hranice správního území obce
-  výškopis

JEVY SCHVALOVANÉ



HRANICE ÚZEMNÍCH JEDNOTEK

-  aktualizace zastavěného území k 2. 12. 2019
-  označení a hranice nové (části) zastavitelné plochy
-  označení a hranice rušené (části) zastavitelné plochy




PLOCHY S ROZDÍLNÝM ZPŮSOBEM VYUŽITÍ

- | stabilizované plochy | plochy změn | |
|--|--|---|
|  BI |  BI | plochy individuálního bydlení |
|  RZ | | plochy individuální rekreace - zahradkářské osady |
|  O | | plochy občanského vybavení |
| |  OS | plochy občanského vybavení - tělovýchova a sport |
|  DS |  DS | plochy silniční dopravy |
| |  T | plochy technické infrastruktury |
| |  P* | plochy veřejných prostranství |
| |  SO.2 | plochy smíšené obytné městské |
|  SP | | plochy smíšené výrobní |
|  V | | plochy výroby a skladování |
|  SO.3 | | plochy smíšené obytné vesnické |
|  W | | plochy vodní a vodohospodářské |
|  Z* | | plochy sídelní zeleně |
| |  K | plochy krajinné zeleně |
| |  P | plochy přírodní |
| |  Z | plochy zemědělské |

PLOCHY ÚZEMNÍCH REZERV - ZMĚNA VYMEZENÍ

-  90 plochy silniční dopravy - nová hranice
-  90 plochy silniční dopravy - rušená hranice

KORIDORY A ZÁMĚRY VEŘEJNÉ INFRASTRUKTURY

-  POP01 koridor pro protipovodňová opatření na vodním toku Litava
-  TEE25 koridor pro vedení el. energie
-  cyklotrasa

ZMĚNA Č. 1 ÚP ÚJEZD U BRNA

NÁVRH PRO SPOLEČNÉ JEDNÁNÍ (§ 50 SZ)

POŘIZOVATEL	Městský úřad Újezd u Brna
PROJEKTANT	Ing. Eduard Žaluda
ZHOTOVITEL	ŽALUDA, projektová kancelář
AUTORSKÝ KOLEKTIV	Ing. Eduard Žaluda, Ing. Mgr. Miroslav Vrtiška, Ing. arch. Alena Švandelíková, Ing. arch. Rostislav Aubrecht, Mgr. Michal Bobr, Bc. Michal Toman

HLAVNÍ VÝKRES

VÝKRES Č.	2	PÁRE	DATUM VII/2020
			MĚŘÍTKO 1 : 5 000