






ODŮVODNĚNÍ ZMĚNY Č. 1 ÚZEMNÍHO PLÁNU ÚJEZD U BRNA výkres předpokládaných záborů půdního fondu

JEVY INFORMATIVNÍ


-  hranice správního území obce
-  výškopis

PŮDNÍ FOND A VYUŽITÍ ÚZEMÍ





-  hranice a kód BPEJ
-  třída ochrany ZPF
-  I. třída ochrany ZPF
-  II. třída ochrany ZPF
-  nezemědělská půda
-  investice do půdy plošné (meliorace)
-  investice do půdy liniové

JEVY SCHVALOVANÉ




HRANICE ÚZEMNÍCH JEDNOTEK

-  aktualizace zastavěného území k 2. 12. 2019

VYHODNOCENÍ ZÁBORŮ PŮDNÍHO FONDU PLOCHAMI ZMĚN

-  označení a hranice nové (části) plochy změn
-  označení a hranice plochy se změnou označení - bez nového záboru ZPF
-  část nové plochy změn vyžadující zábor ZPF
-  označení a hranice rušené (části) plochy změn - zánik záboru ZPF

KORIDORY A ZÁMĚRY VEŘEJNÉ INFRASTRUKTURY

-  koridor pro protipovodňová opatření na vodním toku Litava (ZÚR JMK)
-  koridor pro vedení elektrické energie 110 kV (ZÚR JMK)
-  cyklostezka

ODŮVODNĚNÍ ZMĚNY Č. 1 ÚP ÚJEZD U BRNA

NÁVRH PRO SPOLEČNÉ JEDNÁNÍ (§ 50 SZ)

POŘIZOVATEL	Městský úřad Újezd u Brna
PROJEKTANT	Ing. Eduard Žaluda
ZHOTOVITEL	ŽALUDA, projektová kancelář
AUTORSKÝ KOLEKTIV	Ing. Eduard Žaluda, Ing. Mgr. Miroslav Vrtiška, Ing. arch. Alena Švandelíková, Ing. arch. Rostislav Aubrecht, Mgr. Michal Bobr, Bc. Michal Toman

VÝKRES PŘEDPOKLÁDANÝCH ZÁBORŮ PŮDNÍHO FONDU	VÝKRES Č.	PÁRE	DATUM
	3		VII/2020
			MĚŘÍTKO
			1 : 5 000